







# Selected Corridor and Intersection Corredor e intersección seleccionados

## Key / Llave

-  Upgraded Signalized Intersection  
Intersección señalizada mejorada
-  Sideroad  
Camino lateral
-  \* Entrance  
Entrada
-  Entrance Closure  
Cierre de entrada
-  Proposed Right-of-Way  
Propuesta de derecho de vía
-  Recently Completed Four-Lane Expansion  
Ampliación de cuatro carriles recientemente terminada

\* Entrance subject to change as design progresses. La entrada está sujeta a cambios a medida que avanza el diseño.

Note: This illustration should not be used to determine the exact final location, design, access, and right of way needs. This illustration is current as of March 2024. / La ilustración no debe usarse para determinar la ubicación final exacta, el diseño, el acceso y las necesidades de derecho de vía. La ilustración fue actualizada en Marzo 2024.



54

**4-Lane expressway/  
Autopista de 4-carriles**

Country Rd. 6

County Rd. M

**Current four-lane expansion project/  
Proyecto de ampliación de cuatro carriles que esta en construcción**

County Rd. K

County Rd. 5

N. Country Estates Rd.

E. 8th St.

**3-Lanes/  
3-Carriles**

83

E. 8th St.

**5-Lanes/  
5-Carriles**

5th St.

E. 2nd St.

Bluebell Rd.

54

83

E. Pancake Blvd.

Jewell Ave.

**3-Lanes/  
3-Carriles**

